




D. LANDA-ZONAK		D. ZONAS RURALES	
Babea berazkoa D.1.		D.1. Especial Protección	
Ingurugiroaren hobekuntza D.2.		D.2. Mejora ambiental	
Basogintza kontserbazio D.3.		D.3. Forestal de conservación	
Basogintza emankorra D.4.		D.4. Forestal productivo	
Nekazaritza eta abeltzaintza D.5.		D.5. Agropecuaria	
Balio estrategiko handikoak D.5.1.		D.5.1. Alto Valor Estratégico	
Nekazaritza eta abeltzaintza D.5.2.		D.5.2. Agropecuaria	
Larregiko herriak D.6.		D.6. Centros de Larregi	
AV. BALDINTZATZALE GANBUARRIAK		AV. CONDICIONANTES SUPERPUESTOS	
Area Ispagantik AV.1.		AV.1. Areas erosionables	
HIRITAR AREA		AREA URBANA	
BIDE-SAREAREN SISTEMA OROKORRA		SISTEMA GENERAL VIARIO	
Herriko kargoko bideak		Vias intrurbanas	
Tolku bideak		Vias principales locales	
Landa bide nagusiak		Vias rurales principales	
Bidegorria		Bidegorri	
A.H.T. ARDATZA		EJE DEL TRAZADO DEL T.A.V.	



Urretxu

<p>URRETXUKO UDALA URRETXUKO UDALERRIAREN PLANEAMENDUKO ARAU SUBSIDIARIOEN BERRIKUSPENAREN TESTU BATERATUA</p>	<p>AYUNTAMIENTO DE URRETXU TEXTO REFUNDIDO DE LA REVISION DE NORMAS SUBSIDIARIAS DE PLANEAMIENTO DEL MUNICIPIO DE URRETXU</p>
<p>ORDENAZIOA</p>	<p>II ORDENACION</p>
<p>PLANOA</p>	<p>II.2 PLANO</p>
<p>LURRALDEAREN ANTOLAMENDUAREN EGITURA ORGANIKOA ETA ZONAKATZE OROKORRA -UDALERRIA-</p>	<p>ESTRUCTURA ORGANICA DE ORDENACION DEL TERRITORIO Y ZONIFICACION GLOBAL -TERMINO MUNICIPAL-</p>
<p>eskala 1/5.000 escala</p>	
<p>IDAZ TALDEA</p>	<p>EQUIPO REDACTOR</p>
<p> A. JIMENEZ Ingeniero de C.C.P. M. YU. BARRIO - Arquitecto</p>	<p></p>
<p>data 2012ko APRILA</p>	<p>ABRIL 2012 fecha</p>