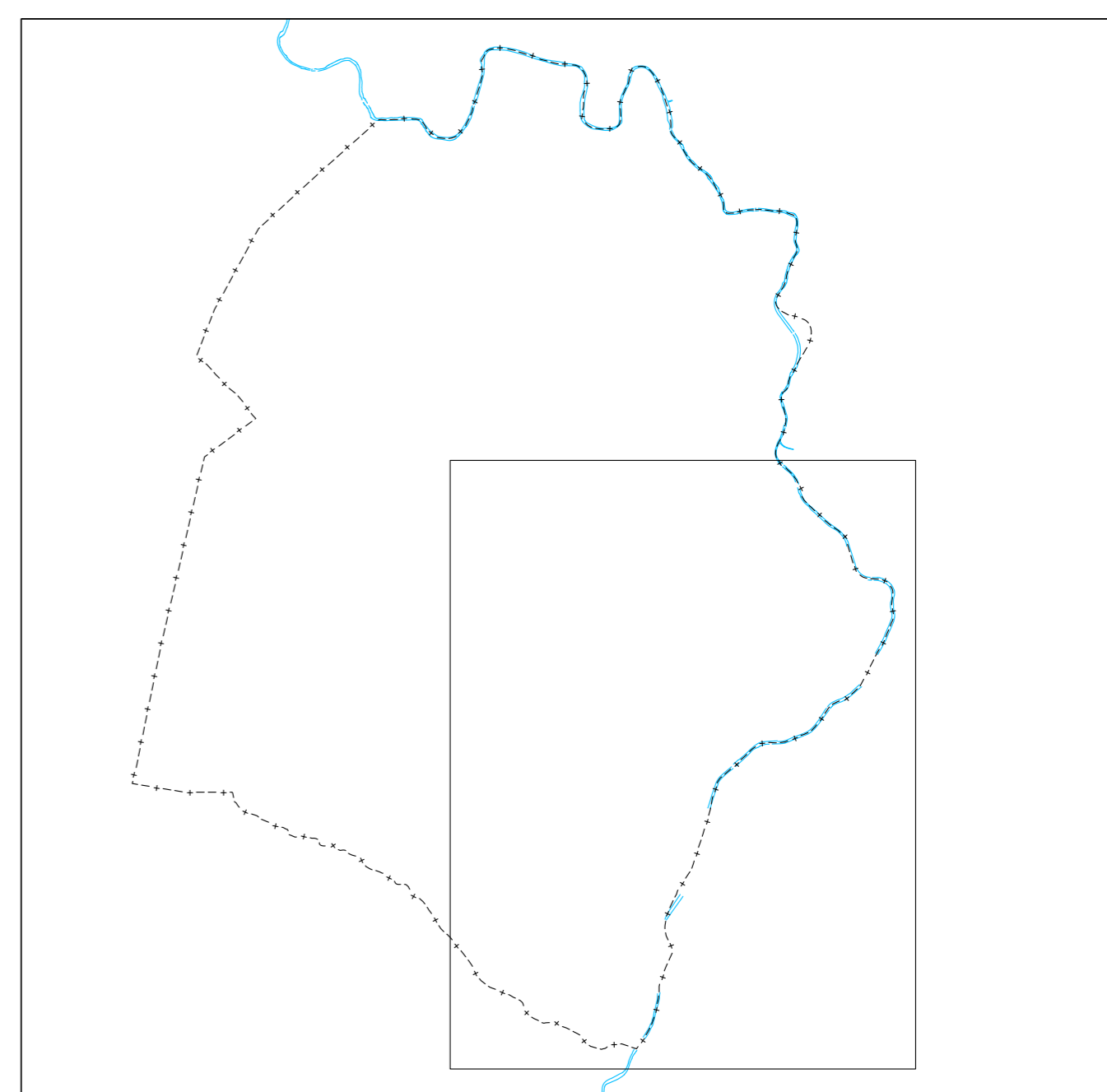





HIRIGINTZA EREMUA  AMBITO URBANISTICO

ESPARRUA AMBITO	
A.U. 1	GUNE HISTORIKOA
A.U. 2	LABEAGA
A.U. 3	SAN MARTIN
A.U. 4	MATXINPORTA
A.U. 5	GERRA
A.U. 6	SAGASTITXIPI
A.U. 7	KANPOSANTUA
A.U. 8	GURUTZE AUZOA
A.U. 9	ELIZALDE
A.U. 10	NEKOLALDE
A.U. 11	GAINZURI-MUNDO MEJOR
A.U. 12	INSTITUTOA
A.U. 13	LILIBASO-GAINZABAL
A.U. 14	PAGOETA
A.U. 15	IPEÑARRIETA
A.U. 16	ESTACION
A.U. 17	IRIMO
A.U. 18	MUGITEGI
A.U. 19	APARICIO
A.U. 20	KAMINPE



HASIERAKO AGIRIA	DOCUMENTO DE INICIO
HIRI ANTOLAMENDUKO PLAN OROKORRA	PLAN GENERAL DE ORDENACION URBANA
URRETXU	URRETXU
2018ko APIRILA	ABRIL 2018

3 PLANO A	PLANO 3
PROPOSATUTAKO HIRI EREMUA MUGAKETA	DELIMITACION DEL AREA URBANA PROPUESTA
1:5.000 ESKALA	ESCALA 1:5.000

IDAZLE TALDEA: SANTIAGO PEÑALBA GARMENDIA, Arquitecto. MANU ARRUIBARRENA FLOREZ, Arquitecto. MIKEL IRIONDO ITURRIOS, Abogado. CARMEN SEGUROLA LAZARO, Geografa.	REDACTORES: 	SUSTATZAILEA:  AYUNTAMIENTO DE URRETXU-URRETXUko UDALA	PROMOTOR: 
---	--	---	--